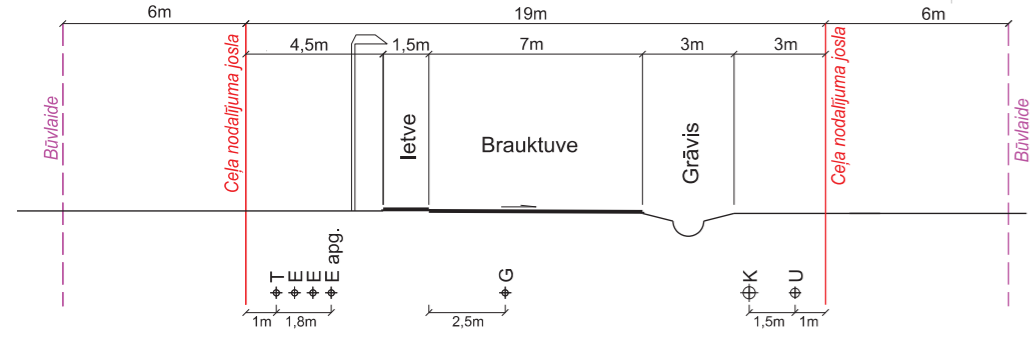
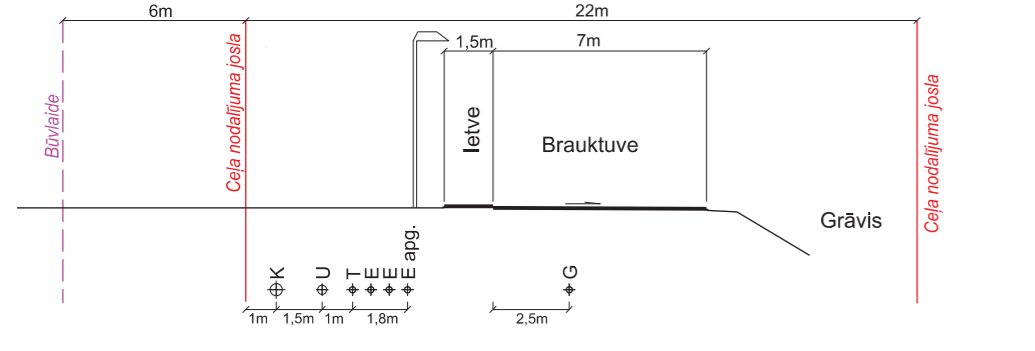


DETĀLPĻĀNOJUMA TRANSPORTA INFRASTRUKTŪRAS PERSPEKTĪVĀ SASAISTE AR APKĀRTEJĀ TERITORIJĀM

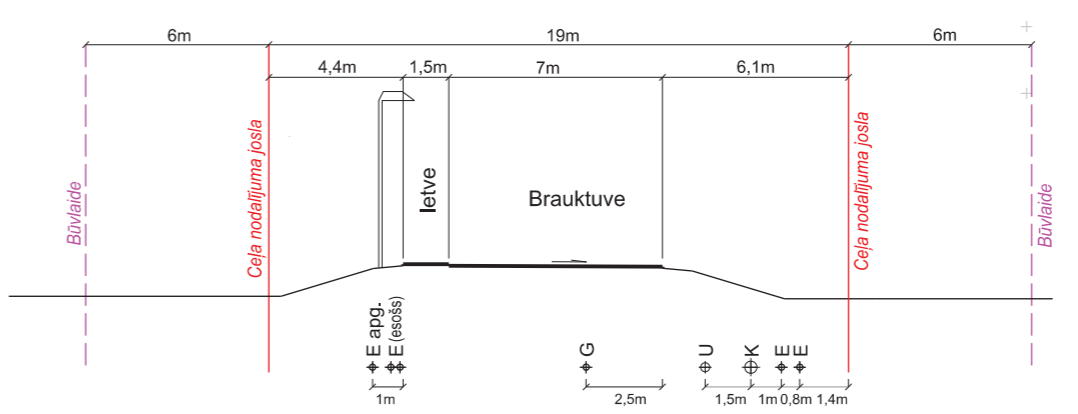
PROFĪLS C - C
m 1:400



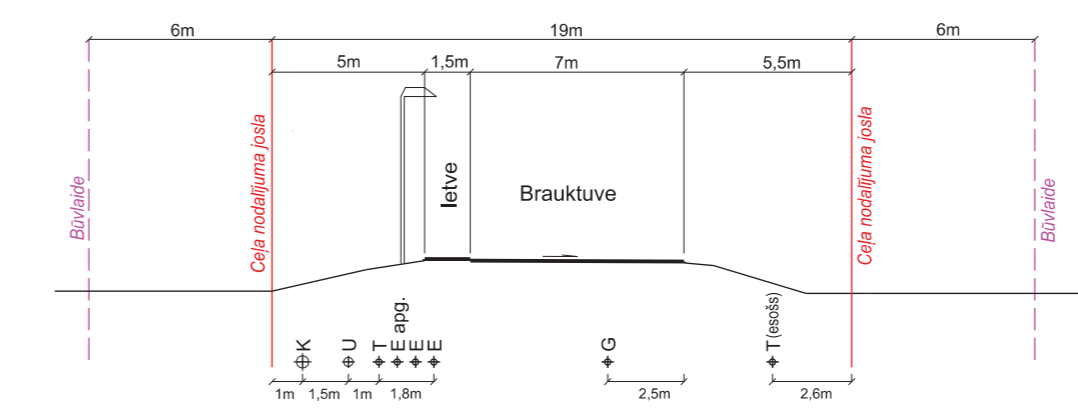
PROFĪLS D - D
m 1:400



PROFĪLS A - A
m 1:400



PROFĪLS B - B
m 1:400



- APZĪMĒJUMI**
- Detālpļānojuma teritorijas robeža
 - Zemes vienību robeža
 - Ceļa nodalījuma josta
 - ③ Zemes vienības numurs
 - Plānotais ceļš ar ietīvi
 - ↑ Plānotā nobrauktuve
 - Plānotais ceļa turpinājums pa kaimiņu zemes vienībām
 - Esošā apbūve / esošās ēkas apjoma palielināšana
 - Nojaukamā ēka vai objekts
 - Plānotais novadgrāvis
 - Plānotā caurteka

Piezīmes:
 1) Ietīves, brauktuves un to nobrauktuves precizējamas būvprojektā;
 2) Topogrāfiskais plāns sagatavots uz SIA "GEOMETRS" (reģ. Nr. 43603011317) 1.11.2018. un SIA "Latvijasmernieks.lv" (reģ. Nr. 40003783960) 03.06.2019. veiktā uzņēmējuma plāna M 1:500 Latvijas normālo augstumu sistēmā (LAS-2000,5), koordinātu sistēma LKS 92;
 3) SIA "GEOMETRS" topogrāfiskais plāns 12.12.2018. ievadīts pašvaldības ADT1 datu bāzē. Uzmērījums 8070 TP 188917, SIA "Latvijasmernieks.lv" topogrāfiskais plāns 03.07.2019. ievadīts pašvaldības ADT1 datu bāzē. Uzmērījums 8070 TP 182004.
 4) Mēroga koeficients 0.999604.

Apgrīšanās laukums līdz tiek izbūvēts ceļa pagarinājums
 Uz zemes vienībām ar kadastra apzīmējumiem 80700110001, 80700110230

Nobrauktuve uz nekustamo īpašumu "Asfaltnieki" (kad. apz. 80700110092) un "Džipi" (kad. apz. 80700110123)

PROJEKTA NOSAUKUMS Detālpļānojums nekustamajam īpašumam "Sīļes", Ķekavas pagastā, Ķekavas novadā	KĀRTEŠ NOSAUKUMS TRANSPORTA RISINĀJUMI	KĀRTE NR. 4
PASŪTĪTĀJS SIA Mobaco	ĪSTR. VAD. NO PASŪTĪTĀJAS PUSES A. Lācis	MĒROGS 1:2000
ĪSTRĀDĀTĀJS PLĀNOŠANAS EKSPERTI	ĪSTRĀDĀJĀJA P. Grants	DATUMS 05.11.2019.